














Gohrischheide Rundweg

Sicherheitshinweise

Achtung teilweise naturbelassene Wege!
Betreten des Militärgeländes verboten.

-  Gohrischheide-rundweg
-  Floßkanalroute
-  Kirchenrundroute
-  Elberadweg
-  Röderradroute
-  Kohle-, Wind- und Wasser Tour
-  Besucherpfad/ Aussichtsturm
-  Sehenswürdigkeiten
-  Infopunkte
-  Grenze Naturschutzgebiet
-  Betretungsverbot

Impressum:

Elbe-Röder-Dreieck e.V.
Industriestraße A 11
01612 Glaubitz
Tel. 035265-51479
www.elbe-roeder.de
rm@elbe-roeder.de
3. Auflage April 2017

Fotos:

Elbe-Röder-Dreieck e.V.
Staatsbetrieb Sachsenforst
NSG-Verwaltung
Königsbrücker Heide/
Gohrischheide Zeithain
Gedenkstätte Ehrenhain/
Zeithain
Tourismusverband
Sächsisches Elbland e.V.
Rainer Weisflog

Kartengrundlagen:

Outdooractive Kartografie
Geoinformationen ©
Outdooractive
© GeoBasis-DE / BKG
2017

